






ANGABEN ZUR PERSON

Philipp Zimmermann



 Alberstraße, 12, 8010, Graz (Österreich)
 +43 316 351650-16  +43 664 4358081
 zimmermann@oekoteam.at
 <http://www.oekoteam.at/>, <http://www.bibermanagement.at/>

Geschlecht M | Geburtsdatum 01/04/1984 | Staatsangehörigkeit Österreich

BERUFSERFAHRUNG

Seit 01/2011

Geograph/Geoinformatiker

ÖKOTEAM – Institute für Tierökologie und Naturraumplanung OG, Bergmanngasse 22, A-8010 Graz, Austria; www.oekoteam.at

- Projektmanagement
- GIS
- (Geo-) Datenmanagement
- Geospatial analysis
- Habitatmodellierung/ Species distribution modeling (GIS, MAXENT, weitere)
- UAS/Drone Operator (uLFZ Pilotenlizenz gemäß LBTH Nr. 67/Austro Control)
- IT Koordination
- Netzwerk- und Systemadministrator
- Webmaster

Tätigkeitsbereich oder Branche Ingenieurbüro für Biologie

2011 - 2014

Mitwirkender Lektor

Karl-Franzens-Universität Graz, Institut für Zoologie, Universitätsplatz 2, 8010 Graz, Austria
<https://zoologie.uni-graz.at/>

Betreute Lehrveranstaltungen:

- "Ökologie in der Planungspraxis"

Themenbereich:

- Umweltverträglichkeitsprüfung
- GIS Analysis
- Ökologische Freilandmethoden
- Natur- und Artenschutz

Tätigkeitsbereich oder Branche Lehre/Universität

2010 - 2011

Projektant und Selbstständig

Nationalpark Gesäuse GmbH, Weng 2, 8913 Admont
<http://www.nationalpark.co.at>

Aufgaben:

- Betreuung der Biodiversitätsdatenbank (BioOffice 2.0)
- GIS Analysen

- Unterstützung im Außendienst

Tätigkeitsbereich oder Branche Nationalpark

SCHUL- UND BERUFSBILDUNG

2015 **Luftrechtskurs uLFZ (UAV) und Prüfung durch Austro Control GmbH**
Motorflugunion Klosterneuburg / Austro Control Wien

2003 - 2010 **Masterstudium Umweltsystemwissenschaften/Geographie**
Karl-Franzens-University, Graz, Austria

PERSÖNLICHE FÄHIGKEITEN

Muttersprache(n) Deutsch

Weitere Sprache(n)

	VERSTEHEN		SPRECHEN		SCHREIBEN
	Hören	Lesen	An Gesprächen teilnehmen	Zusammenhängendes Sprechen	
Englisch	C2	C2	C1	C1	C1

A1/A2: elementare Sprachverwendung, B1/B2: selbstständige Sprachverwendung, C1/C2: kompetente Sprachverwendung
Gemeinsamer Europäischer Referenzrahmen für Sprachen

Kommunikative Fähigkeiten Exzellente Kommunikations-Skills durch jahrelange Erfahrung in der Bearbeitung von interdisziplinären Multi-Partner-Projekten.

Organisations- und Führungstalent Leitung der (Geographischen-) IT des Unternehmens

- Vorgaben zum Datenmanagement
- Ansprechperson jeglicher Fragen im Bereich IT und Geoinformatik

Berufliche Fähigkeiten

- Hohe fachliche Expertise im Management von GIS-Projekten
- Starke kommunikative Fähigkeiten/ Networking
- Erfahrung in Projektleitung und Projektorganisation
- Gute Kenntnisse im Bereich Umweltverträglichkeitsprüfung
- Problemlösungsorientierter Charakter
- Teamplayer

Digitale Kompetenz

SELBSTBEURTEILUNG				
Datenverarbeitung	Kommunikation	Erstellung von Inhalten	Sicherheit	Problemlösung
Kompetente Verwendung	Kompetente Verwendung	Kompetente Verwendung	Kompetente Verwendung	Kompetente Verwendung

Niveaus: Elementare Verwendung - Selbstständige Verwendung - Kompetente Verwendung
Digitale Kompetenzen - Raster zur Selbstbewertung

ITK-Zertifikat(e)

- Sehr gute Kenntnisse von unterschiedlicher GIS Software (Modellierungen, Kartographie, Digitalisierung,...)
- Sehr gute Kenntnisse des MS Office Paketes (Betreuung von Datenbanken, Datenaufbereitung in Excel, Verfassen von Berichten, Präsentationen für Auftraggeber)
- Netzwerk- und Systemadministrator (Betreuung der gesamten IT-Infrastruktur des Büros)
- Webmaster (Betreuung zweier Websites, WebGIS)
- Gute Kenntnisse in ERDAS und Pix4D
- Gute Kenntnisse von Bildbearbeitungssoftware (Photoshop, ACDSee) die ich als Webmaster und Hobby-Fotograf erworben habe

Sonstige Fähigkeiten Raspberry-Pi-Projekte

Führerschein A, B, C, C1, F

ZUSÄTZLICHE
INFORMATIONEN

Konferenzen

- Teilnahme an nationalen Konferenzen im Bereich Geoinformatik
- Teilnahme an nationalen Konferenzen im Bereich Biodiversitätsdatenbanken
- Teilnahme an Konferenzen der Österreichischen Bundesforste

Mitgliedschaften

- Österreichischer Alpenverein
- Österreichische Geographische Gesellschaft

ANLAGEN

- Zeugniskopien